

FÖRKLARINGAR

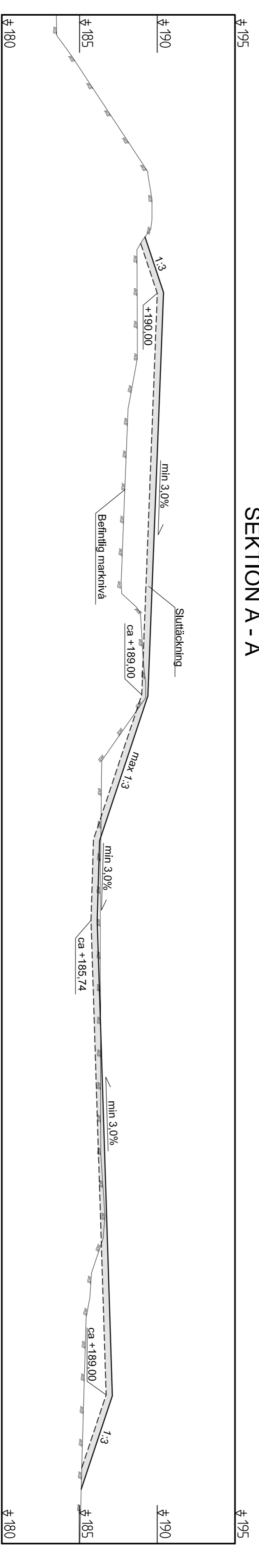
- Arbetsområdesgräns
- Område för sluttäckning
- +185,40 Ny höjd överkant avjämningssskikt (underlag för utläggning av tätskikt)
- <ca 2,0 % Lutningsplaner
- 88,99 Befintlig höjd

Anmärkning

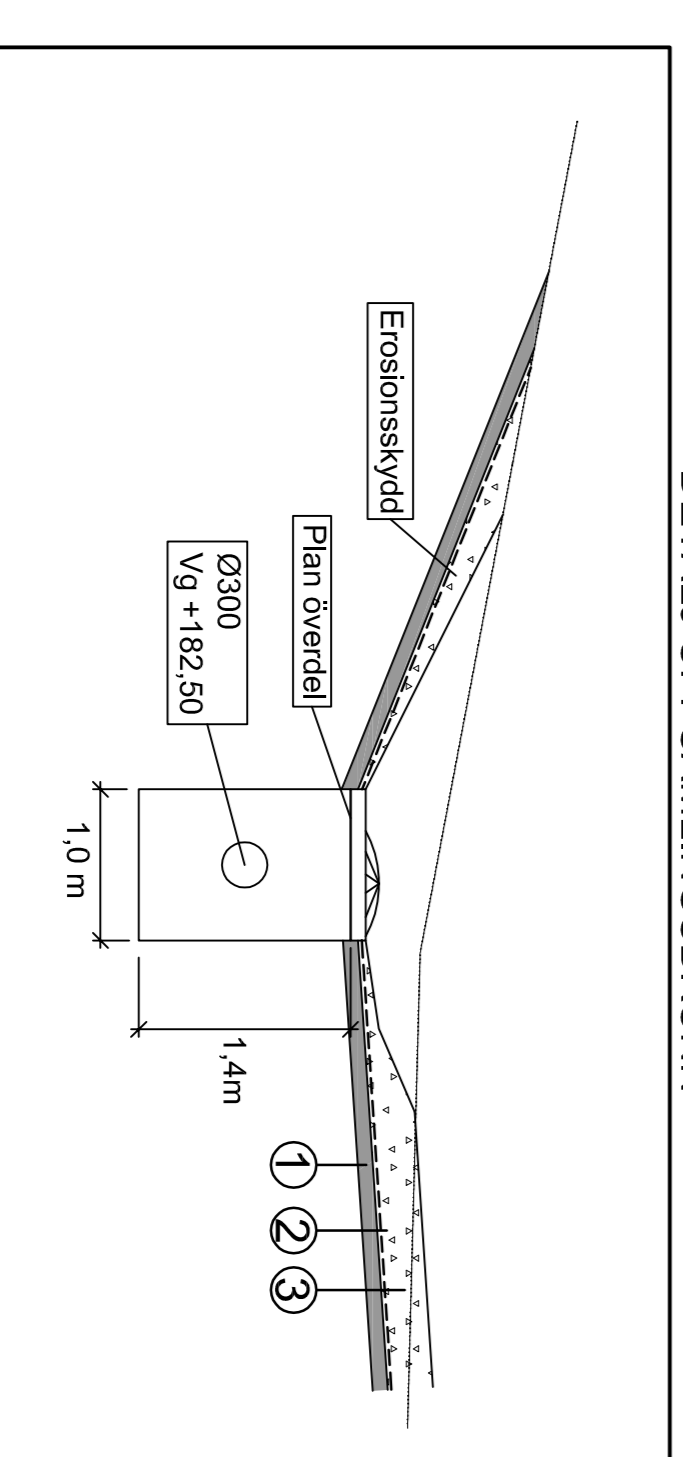
Inom aktuellt område för utförande av bottenfästning pågår arbeten med justering av ytan. Härav kan angivna befintliga höjder skilja sig mot vad som är angivet på ritning

Angivna nya höjder och lutning är preliminära och justeras efter befintliga förhållanden då arbetena påbörjas. Dock skall god avrinning erhållas och får ej underligga angivna lutningar på ritning.

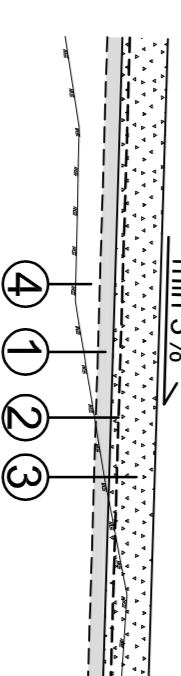
SEKTION A - A



DETALJ UPPSAMLINGSBRUNN



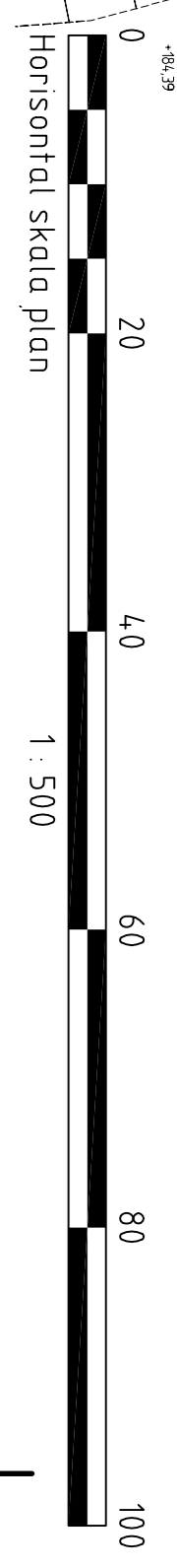
Typsektion Sluttäckning



Nr	Bet	Mtrl	Tjocklek
1	Tätskikt	Bentonimatta	-
2	Skyddsgeotextil	600 g/m ²	-
3	Dräneringsskikt	Sorterad aska / Bergcross	300 mm
4	Övrig fyllning	Befintligt material	-

Skala 1:50

Skala 1:50



Horizontal skala plan

BET	ANT	ANORDNINGEN AVSÄR	SKALA	DATUM
FÖRFÄRÄGNINGSSUNDERLAG				
BORLÄNGE ENERGI				
SWECO VIAK				
SWECO VIAK AB				
Sida 259 av 261 Sida 259 av 261 Sida 259 av 261				
Box 259, 851 04 Skövde, SE				
Telefon 080 76 99 00, Fax 080 61 30 07				
RT252 AV KONSTRUKTÖRAD GRANSSÅD				
PAJN PAJN PAJN				
2008-08-26				
FÄJELIVYRA AVFALLSANLÄGGNING				
SLUTTÄCKNING / BOTTENTÄTNING ASKDEPONI				
PLAN, SEKTION				
SKALA	NUMMER	I BET		
SE. RTN.	M31			